

ОПИСАНИЕ МЕСТОПОЛОЖЕНИЯ ГРАНИЦ

Публичный сервитут в целях размещения существующего объекта электросетевого хозяйства «ВЛ 35 кВ Епифановка-Ершовка»

(наименование объекта, местоположение границ которого описано
(далее - объект))

Раздел 1

Сведения об объекте

Сведения об объекте		
N п/п	Характеристики объекта	Описание характеристик
1	2	3
1	Местоположение объекта	Московская область, городской округ Подольск, городской округ Домодедово, город Климовск, деревня Валищево, деревня Новогородново, деревня Долматово, деревня Тургенево
2	Площадь объекта +/- величина погрешности определения площади (Р +/- Дельта Р)	160886 кв. м ± 140 кв.
3	Иные характеристики объекта	Публичный сервитут в целях размещения существующего объекта электросетевого хозяйства «ВЛ 35 кВ Епифановка-Ершовка» сроком действия 49 лет в интересах Публичного акционерного общества «Россети Московский регион»

Местоположение публичного сервитута: Московская область, городской округ Подольск, городской округ Домодедово, город Климовск, деревня Валищево, деревня Новгородново, деревня Долматово, деревня Тургенево

Система координат		МСК-50, зона 1	
Метод определения координат		Аналитический	
Обозначение характерных точек границ публичного сервитута	Координаты, м		
	X	Y	Средняя квадратическая погрешность положения характерных точек (Mt), м
1	2	3	4
1	423354,17	1384351,35	0,10
2	423352,32	1384351,24	0,10
3	423351,65	1384350,74	0,10
4	423348,68	1384350,20	0,10
5	423347,26	1384350,37	0,10
6	423346,47	1384350,25	0,10
7	423343,81	1384351,25	0,10
8	423335,91	1384350,75	0,10
9	423335,51	1384350,66	0,10
10	423341,26	1384315,39	0,10
11	423335,21	1384301,48	0,10
12	423324,89	1384277,75	0,10
13	423314,27	1384253,35	0,10
14	423308,95	1384241,12	0,10
15	423313,50	1384215,49	0,10
16	423327,64	1384223,89	0,10
17	423344,05	1384233,35	0,10
18	423343,41	1384236,99	0,10
19	423343,36	1384237,25	0,10
20	423346,30	1384243,86	0,10
21	423360,90	1384276,72	0,10
22	423363,69	1384283,01	0,10
23	423362,89	1384293,48	0,10
24	423366,40	1384302,35	0,10
25	423359,84	1384350,14	0,10
26	423357,76	1384350,98	0,10
27	423355,76	1384351,33	0,10
1	423354,17	1384351,35	0,10
28	423495,49	1384655,95	0,10
29	423487,12	1384635,35	0,10
30	423475,24	1384620,70	0,10
31	423472,53	1384603,96	0,10
32	423467,10	1384597,08	0,10
33	423465,96	1384595,34	0,10
34	423463,23	1384592,43	0,10

35	423460,66	1384590,53	0,10
36	423458,55	1384589,38	0,10
37	423456,32	1384588,50	0,10
38	423454,11	1384587,91	0,10
39	423452,48	1384587,65	0,10
40	423450,83	1384587,52	0,10
41	423450,72	1384587,08	0,10
42	423448,27	1384577,87	0,10
43	423439,30	1384544,17	0,10
44	423438,23	1384540,12	0,10
45	423439,19	1384539,52	0,10
46	423440,14	1384538,89	0,10
47	423441,06	1384538,23	0,10
48	423441,96	1384537,54	0,10
49	423442,84	1384536,82	0,10
50	423443,70	1384536,09	0,10
51	423444,53	1384535,31	0,10
52	423445,33	1384534,52	0,10
53	423446,06	1384533,91	0,10
54	423467,10	1384559,86	0,10
55	423463,68	1384561,36	0,10
56	423466,36	1384567,58	0,10
57	423469,69	1384575,61	0,10
58	423469,55	1384575,69	0,10
59	423474,15	1384586,90	0,10
60	423481,86	1384608,39	0,10
61	423484,08	1384615,12	0,10
62	423492,87	1384645,17	0,10
28	423495,49	1384655,95	0,10
63	423502,25	1384666,84	0,10
64	423500,79	1384660,56	0,10
65	423497,98	1384649,08	0,10
66	423494,39	1384636,20	0,10
67	423488,25	1384614,99	0,10
68	423480,90	1384593,55	0,10
69	423473,02	1384573,61	0,10
70	423473,16	1384573,52	0,10
71	423469,86	1384565,58	0,10
72	423467,71	1384560,61	0,10
73	423471,15	1384564,85	0,10
74	423476,77	1384571,78	0,10
75	423514,93	1384618,84	0,10
76	423560,00	1384727,70	0,10
77	423625,59	1384876,28	0,10
78	423691,73	1385025,63	0,10
79	423745,70	1385147,67	0,10
80	423757,55	1385174,46	0,10
81	423819,68	1385314,93	0,10

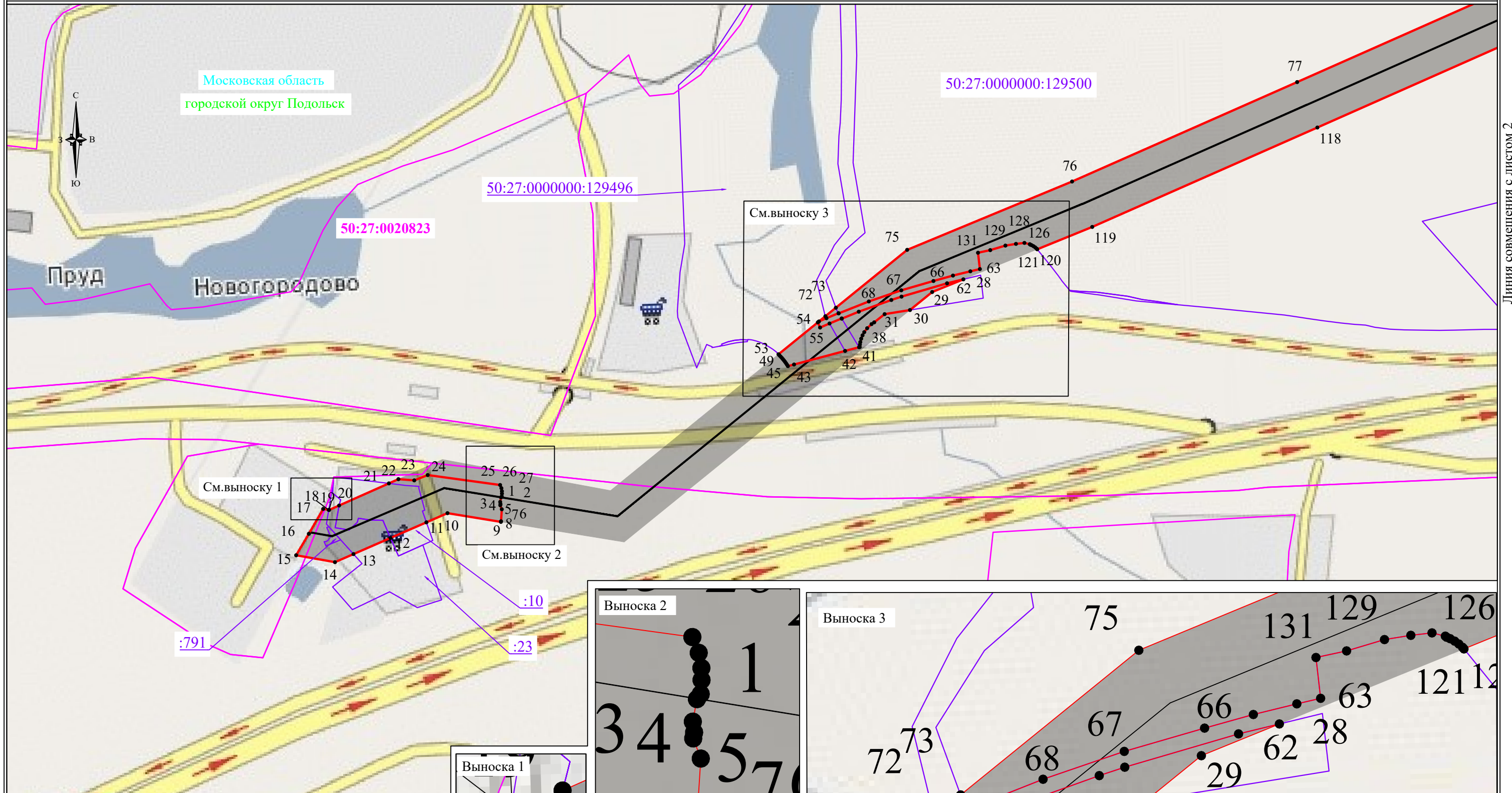
82	423830,45	1385339,29	0,10
83	423886,56	1385465,78	0,10
84	423945,24	1385598,37	0,10
85	423933,87	1385633,70	0,10
86	423887,31	1385778,28	0,10
87	423827,08	1385968,81	0,10
88	423766,35	1386159,48	0,10
89	423736,75	1386252,72	0,10
90	423710,04	1386336,84	0,10
91	423706,04	1386349,44	0,10
92	423657,99	1386501,02	0,10
93	423653,37	1386515,59	0,10
94	423607,69	1386658,52	0,10
95	423607,22	1386657,48	0,10
96	423604,15	1386648,06	0,10
97	423602,05	1386637,62	0,10
98	423600,30	1386625,24	0,10
99	423599,67	1386603,73	0,10
100	423599,21	1386578,73	0,10
101	423599,20	1386578,20	0,10
102	423622,13	1386505,50	0,10
103	423626,81	1386490,72	0,10
104	423674,79	1386339,30	0,10
105	423677,02	1386332,28	0,10
106	423696,90	1386269,74	0,10
107	423735,17	1386149,38	0,10
108	423795,80	1385958,78	0,10
109	423856,13	1385768,52	0,10
110	423896,06	1385642,09	0,10
111	423909,30	1385600,16	0,10
112	423856,47	1385479,01	0,10
113	423800,47	1385352,69	0,10
114	423798,90	1385349,14	0,10
115	423748,35	1385234,90	0,10
116	423727,49	1385187,76	0,10
117	423661,72	1385038,99	0,10
118	423595,61	1384889,62	0,10
119	423530,05	1384741,01	0,10
120	423515,29	1384704,69	0,10
121	423515,71	1384704,32	0,10
122	423516,58	1384703,34	0,10
123	423517,34	1384702,23	0,10
124	423517,98	1384701,05	0,10
125	423518,36	1384700,13	0,10
126	423518,65	1384699,77	0,10
127	423519,51	1384696,25	0,10
128	423518,87	1384690,66	0,10
129	423517,75	1384683,70	0,10
130	423514,76	1384673,70	0,10

131	423513,02	1384665,61	0,10
63	423502,25	1384666,84	0,10
132	423578,41	1386650,59	0,10
133	423578,82	1386653,28	0,10
134	423578,94	1386653,69	0,10
135	423579,56	1386656,01	0,10
136	423580,35	1386658,61	0,10
137	423581,23	1386661,22	0,10
138	423582,19	1386663,83	0,10
139	423583,24	1386666,42	0,10
140	423584,40	1386669,01	0,10
141	423585,60	1386671,70	0,10
142	423586,49	1386673,58	0,10
143	423586,86	1386674,32	0,10
144	423587,81	1386676,16	0,10
145	423588,60	1386677,61	0,10
146	423590,65	1386680,75	0,10
147	423593,02	1386683,96	0,10
148	423595,15	1386686,57	0,10
149	423596,03	1386687,56	0,10
150	423597,56	1386689,40	0,10
151	423597,74	1386689,62	0,10
152	423596,18	1386694,51	0,10
153	423601,10	1386808,12	0,10
154	423607,05	1386923,60	0,10
155	423613,25	1387038,47	0,10
156	423618,45	1387154,00	0,10
157	423624,62	1387269,68	0,10
158	423629,20	1387372,43	0,10
159	423593,15	1387397,44	0,10
160	423592,83	1387394,83	0,10
161	423591,77	1387384,10	0,10
162	423590,82	1387363,69	0,10
163	423590,62	1387360,25	0,10
164	423596,44	1387356,21	0,10
165	423592,66	1387271,24	0,10
166	423586,49	1387155,57	0,10
167	423581,29	1387040,05	0,10
168	423575,09	1386925,29	0,10
169	423569,13	1386809,63	0,10
170	423563,96	1386689,93	0,10
171	423577,85	1386645,88	0,10
132	423578,41	1386650,59	0,10
172	423523,09	1388429,72	0,10
173	423519,34	1388382,42	0,10
174	423511,70	1388202,32	0,10
175	423523,58	1388117,65	0,10

176	423510,20	1388011,27	0,10
177	423485,82	1387435,81	0,10
178	423500,20	1387423,54	0,10
179	423503,78	1387420,49	0,10
180	423519,01	1387409,92	0,10
181	423519,65	1387411,52	0,10
182	423519,73	1387416,68	0,10
183	423521,75	1387434,80	0,10
184	423522,56	1387441,67	0,10
185	423522,82	1387446,32	0,10
186	423502,04	1387464,03	0,10
187	423496,64	1387468,63	0,10
188	423503,63	1387639,38	0,10
189	423512,43	1387842,10	0,10
190	423514,94	1387899,80	0,10
191	423520,28	1388022,61	0,10
192	423528,04	1388202,54	0,10
193	423535,86	1388382,23	0,10
194	423537,45	1388418,22	0,10
195	423536,87	1388418,65	0,10
196	423532,98	1388422,89	0,10
197	423530,07	1388426,07	0,10
172	423523,09	1388429,72	0,10
198	423651,65	1390767,42	0,10
199	423643,82	1390708,24	0,10
200	423641,88	1390702,35	0,10
201	423626,99	1390423,67	0,10
202	423626,75	1390419,31	0,10
203	423598,37	1389870,51	0,10
204	423600,37	1389870,59	0,10
205	423605,97	1389870,40	0,10
206	423606,09	1389870,40	0,10
207	423606,51	1389878,43	0,10
208	423606,92	1389886,42	0,10
209	423612,93	1390002,98	0,10
210	423621,99	1390182,72	0,10
211	423630,92	1390361,42	0,10
212	423633,66	1390414,03	0,10
213	423634,59	1390431,87	0,10
214	423640,89	1390553,02	0,10
215	423645,89	1390651,62	0,10
216	423645,37	1390652,46	0,10
217	423644,73	1390653,78	0,10
218	423644,21	1390655,16	0,10
219	423643,82	1390656,58	0,10
220	423643,56	1390658,03	0,10
221	423643,44	1390659,50	0,10
222	423643,46	1390660,90	0,10

223	423644,03	1390670,59	0,10
224	423644,21	1390672,13	0,10
225	423644,56	1390673,72	0,10
226	423645,05	1390675,23	0,10
227	423645,56	1390676,43	0,10
228	423646,16	1390677,56	0,10
229	423646,86	1390678,64	0,10
230	423647,29	1390679,21	0,10
231	423648,60	1390705,02	0,10
232	423649,31	1390719,15	0,10
233	423651,05	1390753,42	0,10
234	423651,77	1390767,42	0,10
198	423651,65	1390767,42	0,10
235	423625,07	1390554,32	0,10
236	423621,56	1390554,30	0,10
237	423621,43	1390551,93	0,10
238	423624,91	1390551,51	0,10
239	423628,43	1390551,54	0,10
240	423628,56	1390553,92	0,10
235	423625,07	1390554,32	0,10
241	423770,86	1391827,18	0,10
242	423770,43	1391782,21	0,10
243	423770,34	1391750,23	0,10
244	423784,59	1391718,50	0,10
245	423781,64	1391698,93	0,10
246	423773,90	1391647,57	0,10
247	423773,95	1391642,00	0,10
248	423773,70	1391628,63	0,10
249	423773,58	1391621,92	0,10
250	423772,70	1391601,91	0,10
251	423772,47	1391590,59	0,10
252	423772,35	1391584,49	0,10
253	423771,91	1391561,66	0,10
254	423767,75	1391541,83	0,10
255	423767,80	1391537,09	0,10
256	423767,83	1391533,92	0,10
257	423765,81	1391520,21	0,10
258	423765,42	1391515,35	0,10
259	423764,94	1391511,33	0,10
260	423764,52	1391508,86	0,10
261	423763,97	1391506,43	0,10
262	423756,97	1391478,13	0,10
263	423755,98	1391475,31	0,10
264	423755,64	1391474,68	0,10
265	423753,23	1391403,78	0,10
266	423752,77	1391390,35	0,10
267	423750,89	1391335,07	0,10

268	423751,22	1391335,05	0,10
269	423758,48	1391334,21	0,10
270	423760,64	1391341,61	0,10
271	423777,17	1391336,80	0,10
272	423776,04	1391332,91	0,10
273	423781,28	1391328,58	0,10
274	423782,67	1391327,84	0,10
275	423784,97	1391395,44	0,10
276	423785,34	1391406,47	0,10
277	423789,83	1391538,57	0,10
278	423808,46	1391662,16	0,10
279	423808,83	1391664,64	0,10
280	423814,41	1391701,65	0,10
281	423817,63	1391723,03	0,10
241	423770,86	1391827,18	0,10
282	423178,89	1392819,72	0,10
283	423171,97	1392787,23	0,10
284	423171,78	1392786,50	0,10
285	423182,38	1392784,74	0,10
286	423183,45	1392784,52	0,10
287	423257,93	1392768,98	0,10
288	423260,23	1392764,58	0,10
289	423352,02	1392589,19	0,10
290	423432,09	1392439,28	0,10
291	423437,71	1392428,62	0,10
292	423511,74	1392288,29	0,10
293	423559,82	1392197,63	0,10
294	423567,41	1392183,33	0,10
295	423607,04	1392108,60	0,10
296	423614,35	1392094,75	0,10
297	423624,58	1392075,36	0,10
298	423629,40	1392066,22	0,10
299	423637,87	1392050,16	0,10
300	423641,19	1392043,88	0,10
301	423652,94	1392021,61	0,10
302	423655,05	1392056,44	0,10
303	423656,74	1392085,07	0,10
304	423656,36	1392085,79	0,10
305	423636,55	1392123,34	0,10
306	423540,73	1392303,67	0,10
307	423461,29	1392454,53	0,10
308	423455,71	1392465,14	0,10
309	423382,08	1392605,21	0,10
310	423294,79	1392770,73	0,10
311	423280,01	1392798,75	0,10
312	423190,96	1392817,48	0,10
313	423188,83	1392817,93	0,10
282	423178,89	1392819,72	0,10



Масштаб 1:2500

Используемые условные знаки и обозначения:

- 1 - проектные границы публичного сервитута и характерные точки
- 50:27:0030703:23 - границы и кадастровые номера земельных участков
- 50:27:0030703 - границы и номера кадастровых кварталов
- - местоположение инженерного сооружения
- границы охранной зоны линии электропередачи
- г.о. Подольск - обозначение городского округа
- Московская область - обозначение субъекта

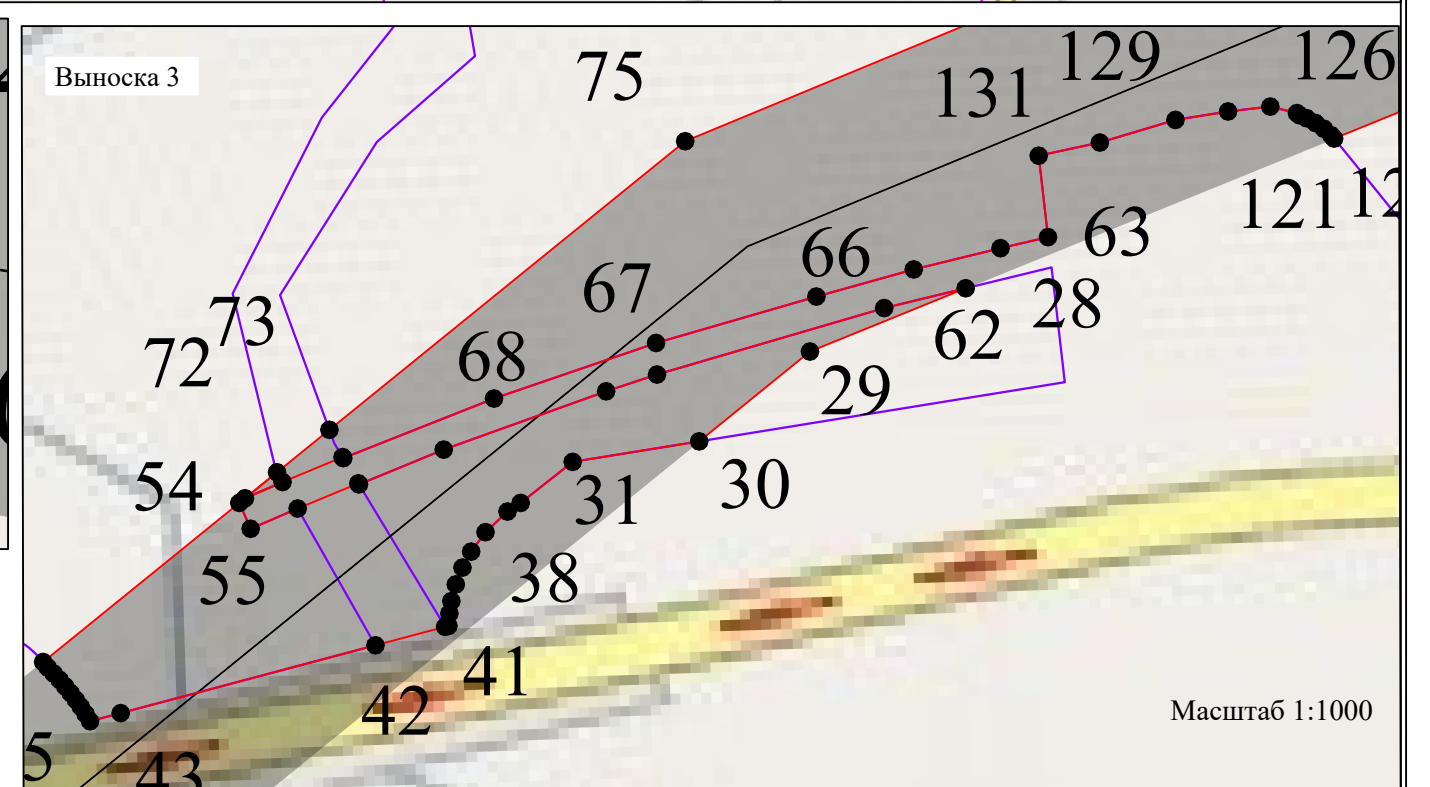
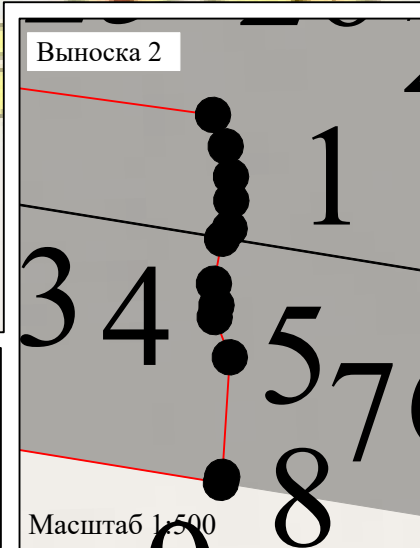
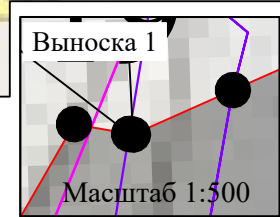
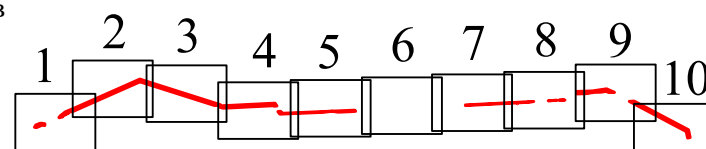
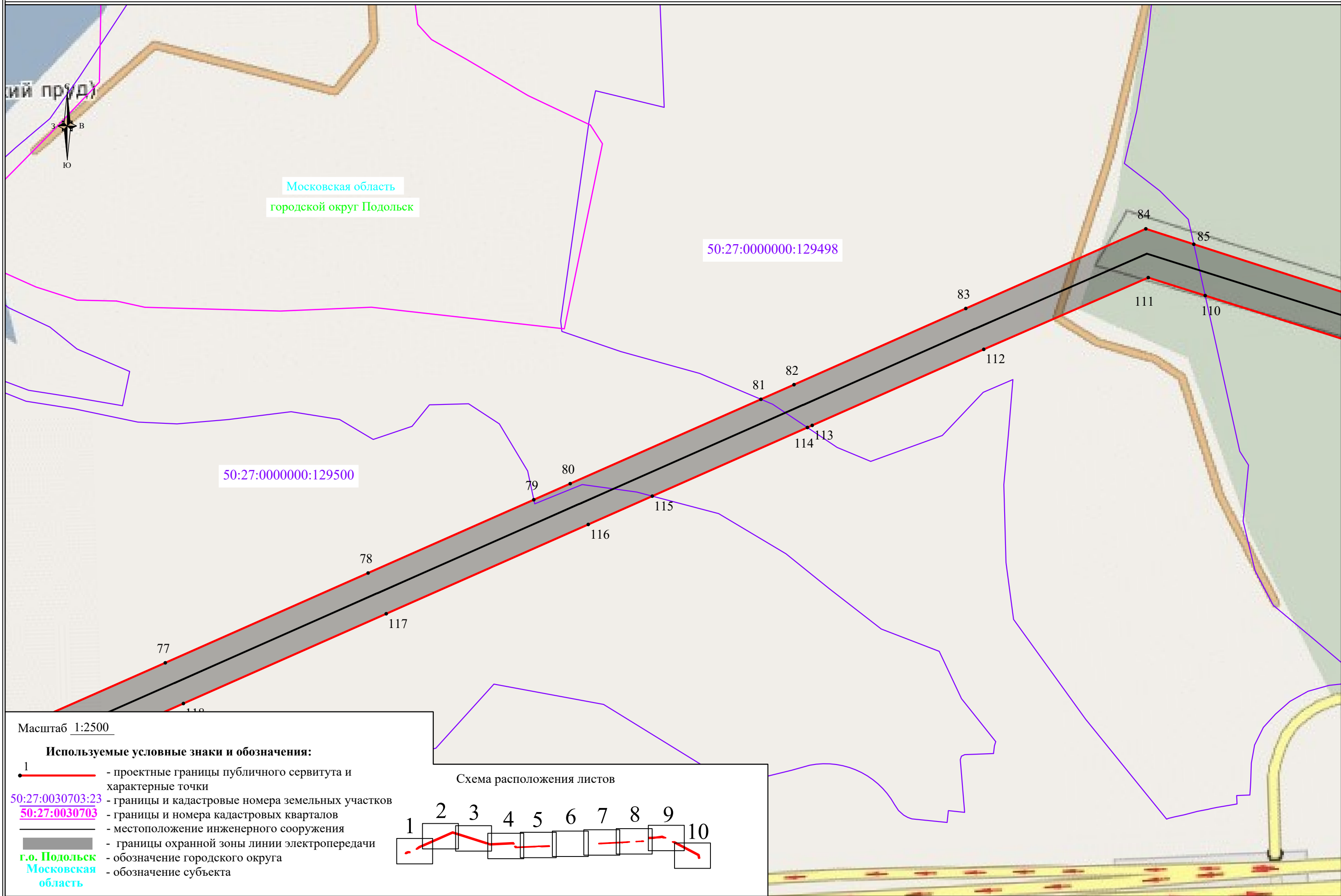


Схема расположения листов



Линия совмещения с листом 2

Линия совмещения с листом 1



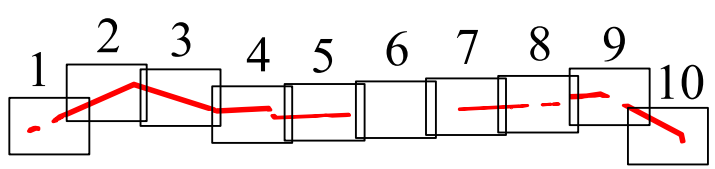
Линия совмещения с листом 3

Масштаб 1:2500

Используемые условные знаки и обозначения:

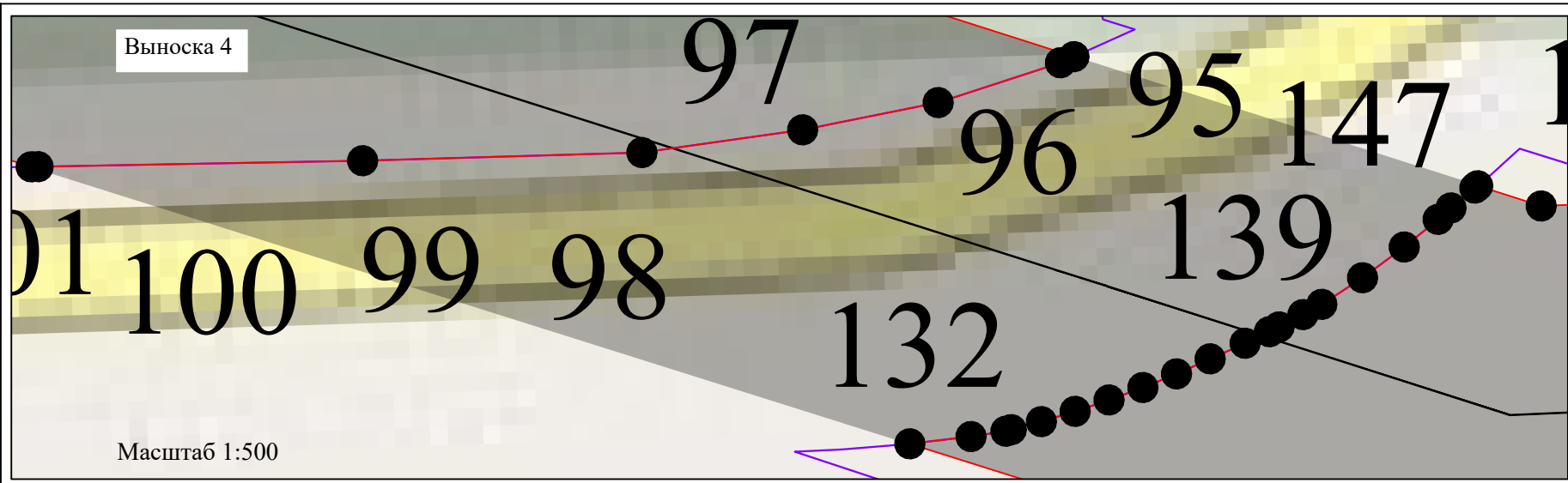
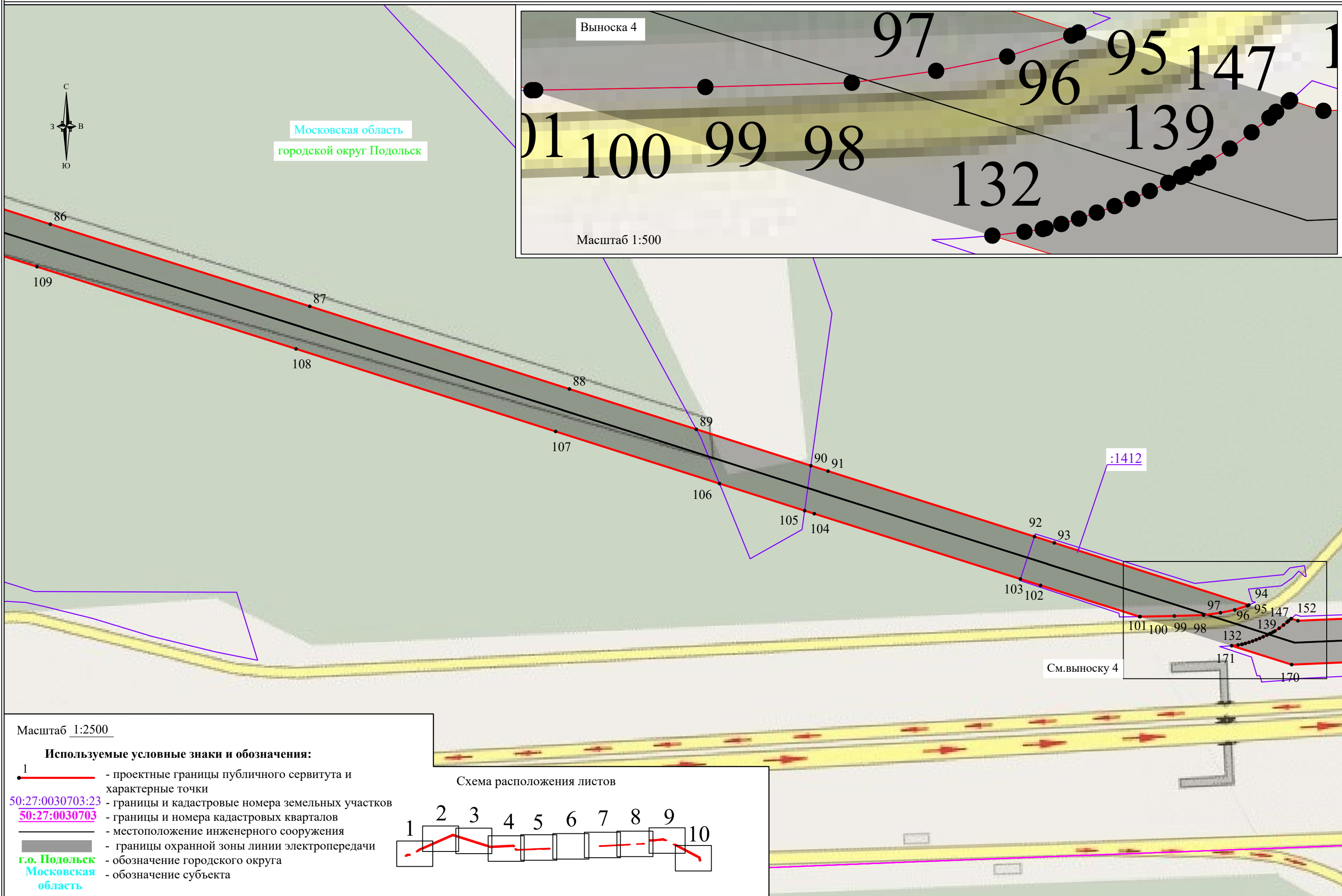
- 1 — проектные границы публичного сервитута и характерные точки
- 50:27:0030703:23 — границы и кадастровые номера земельных участков
- 50:27:0030703 — границы и номера кадастровых кварталов
- местоположение инженерного сооружения
- границы охранной зоны линии электропередачи
- г.о. Подольск — обозначение городского округа
- Московская область — обозначение субъекта

Схема расположения листов



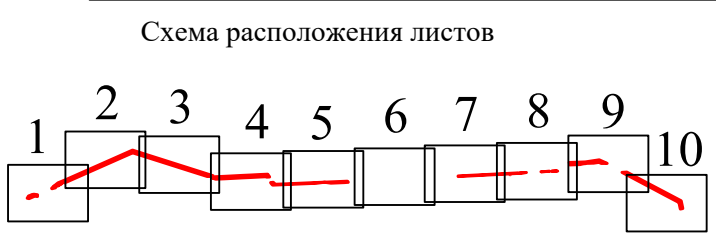
Линия совмещения с листом 2

Линия совмещения с листом 4



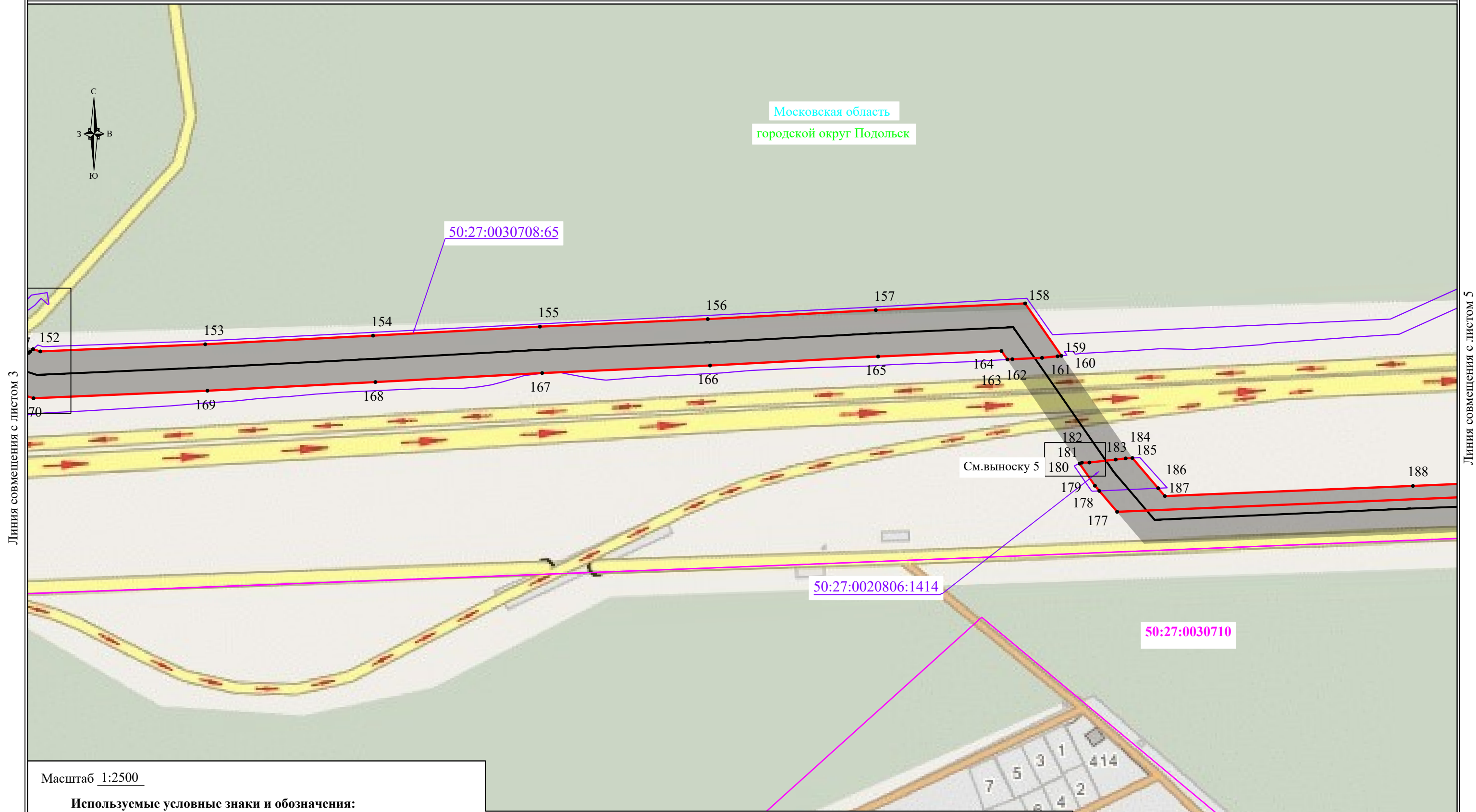
Масштаб 1:2500

- Используемые условные знаки и обозначения:**
- 1 - проектные границы публичного сервитута и характерные точки
 - 50:27:0030703:23 - границы и кадастровые номера земельных участков
 - 50:27:0030703 - границы и номера кадастровых кварталов
 - местоположение инженерного сооружения
 - границы охранной зоны линии электропередачи
 - г.о. Подольск - обозначение городского округа
 - Московская область - обозначение субъекта



См.выноску 4

:1412



Линия совмещения с листом 3

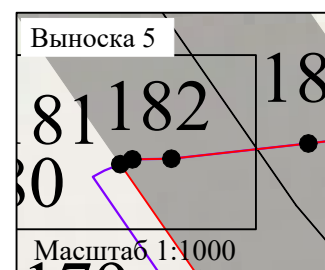
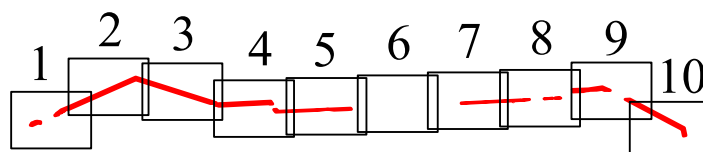
Линия совмещения с листом 5

Масштаб 1:2500

Используемые условные знаки и обозначения:

- 1 — проектные границы публичного сервитута и характерные точки
- 50:27:0030703:23 — границы и кадастровые номера земельных участков
- 50:27:0030703 — границы и номера кадастровых кварталов
- местоположение инженерного сооружения
- границы охранной зоны линии электропередачи
- г.о. Подольск — обозначение городского округа
- Московская область — обозначение субъекта

Схема расположения листов






Склад компании Деловые Линии
Московская область
городской округ Подольск

50:27:0020806:2924

50:27:0030710

См.выноску 6

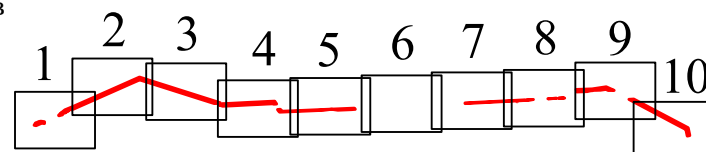


Масштаб 1:2500

Используемые условные знаки и обозначения:

- 1 — проектные границы публичного сервитута и характерные точки
- 50:27:0030703:23 — границы и кадастровые номера земельных участков
- 50:27:0030703 — границы и номера кадастровых кварталов
- местоположение инженерного сооружения
- границы охранной зоны линии электропередачи
- г.о. Подольск — обозначение городского округа
- Московская область — обозначение субъекта

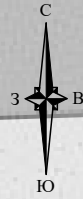
Схема расположения листов



Линия совмещения с листом 4

Линия совмещения с листом 6

Распределительный центр компании Lenta Ltd



Московская область
городской округ Подольск

50:27:0030710

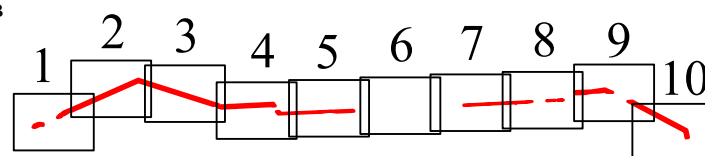
Микрорайон Першино

Масштаб 1:2500

Используемые условные знаки и обозначения:

- 1 — проектные границы публичного сервитута и характерные точки
- 50:27:0030703:23 — границы и кадастровые номера земельных участков
- 50:27:0030703 — границы и номера кадастровых кварталов
- местоположение инженерного сооружения
- границы охранной зоны линии электропередачи
- г.о. Подольск — обозначение городского округа
- Московская область — обозначение субъекта

Схема расположения листов

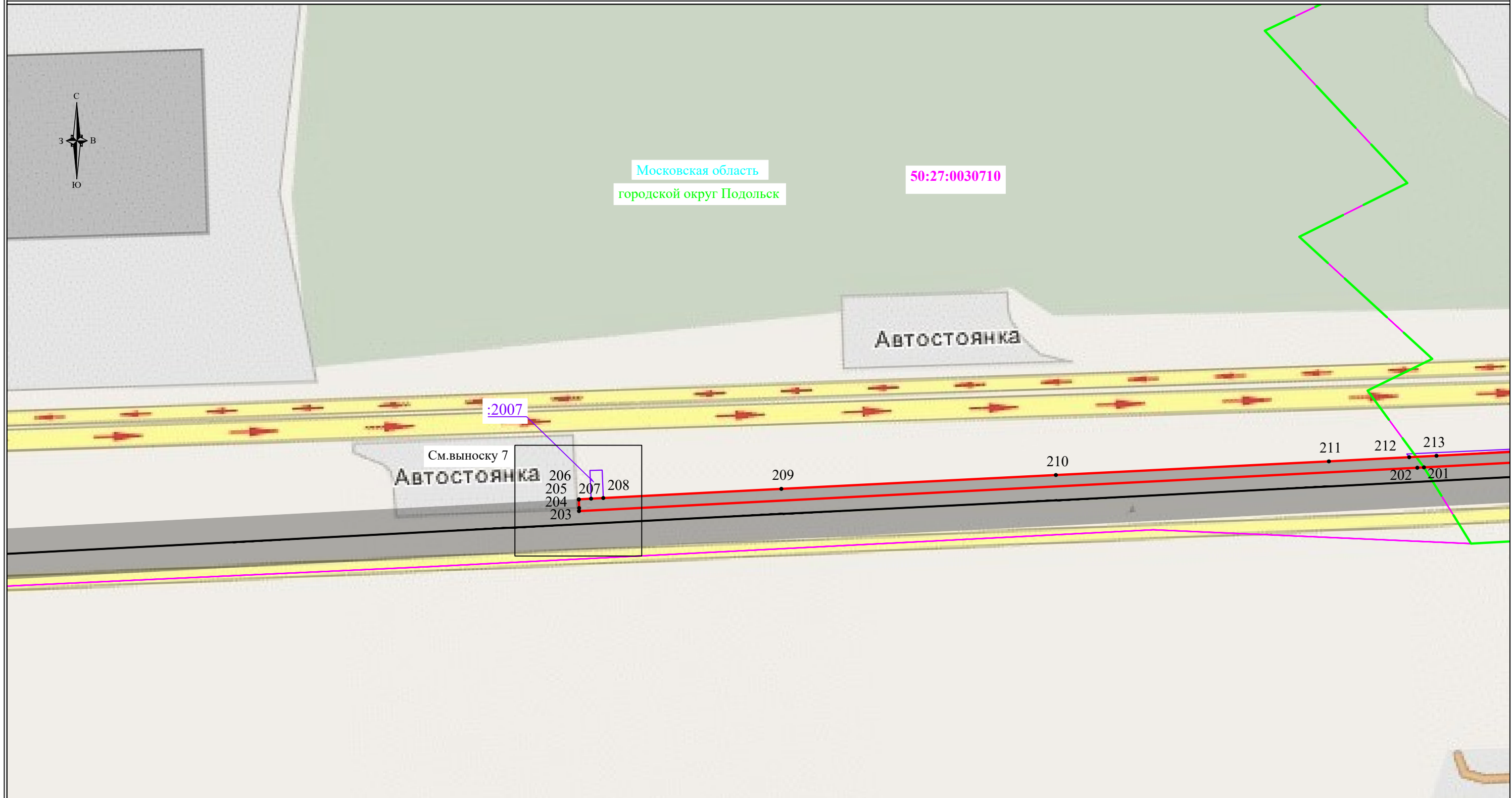


Линия совмещения с листом 5

Линия совмещения с листом 7

Линия совмещения с листом 6

Линия совмещения с листом 8

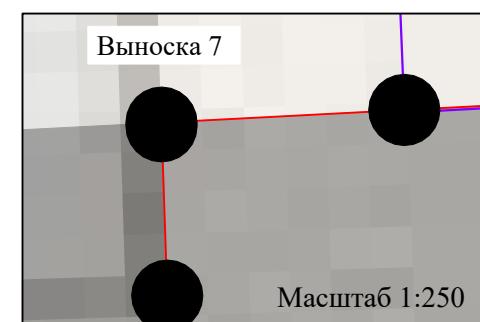
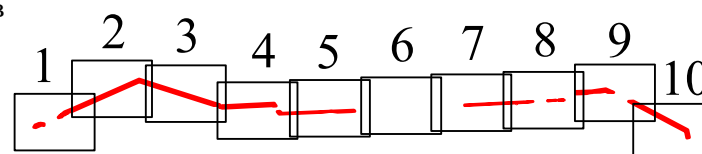


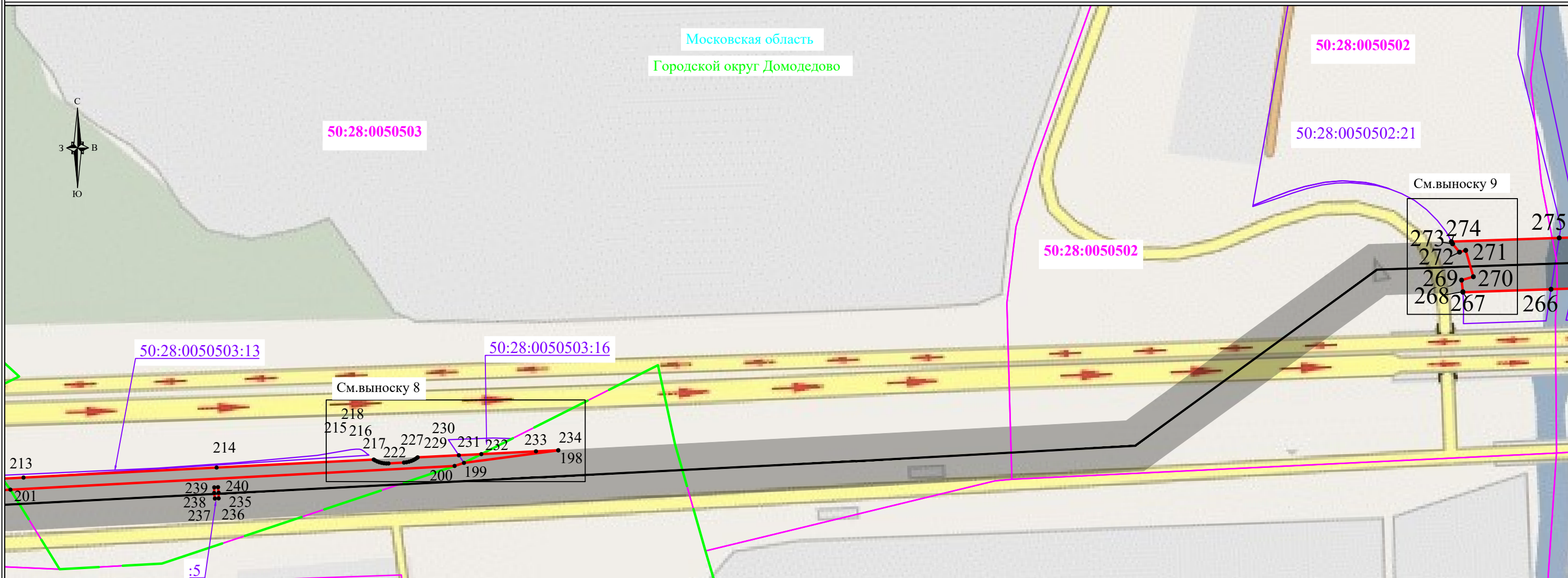
Масштаб 1:2500

Используемые условные знаки и обозначения:

- 1 — проектные границы публичного сервитута и характерные точки
- 50:27:0030703:23 — границы и кадастровые номера земельных участков
- 50:27:0030703 — границы и номера кадастровых кварталов
- местоположение инженерного сооружения
- границы охранной зоны линии электропередачи
- г.о. Подольск — обозначение городского округа
- Московская область — обозначение субъекта

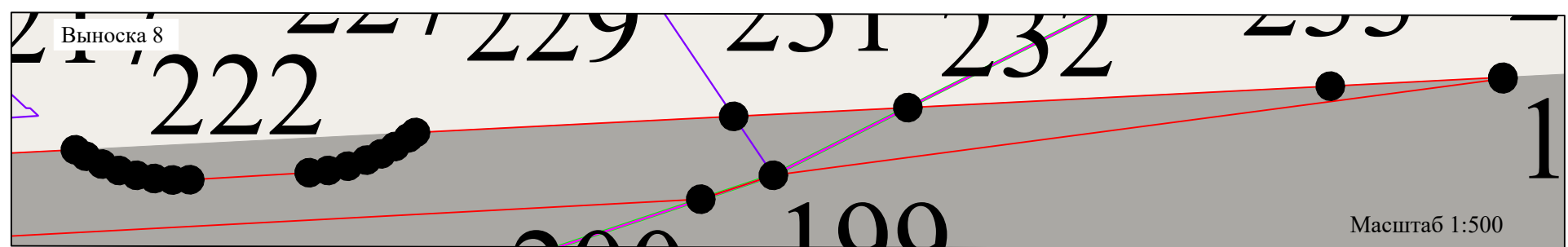
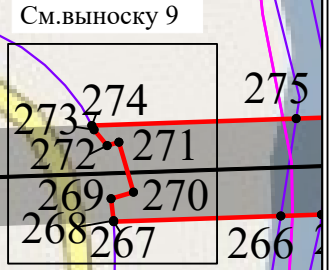

Схема расположения листов





Линия совмещения с листом 7

Линия совмещения с листом 9



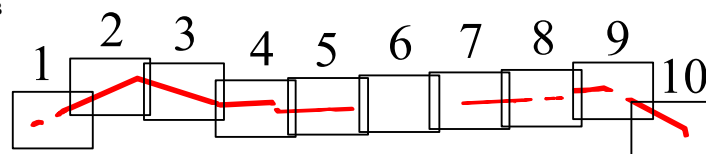
Масштаб 1:2500

Масштаб 1:500

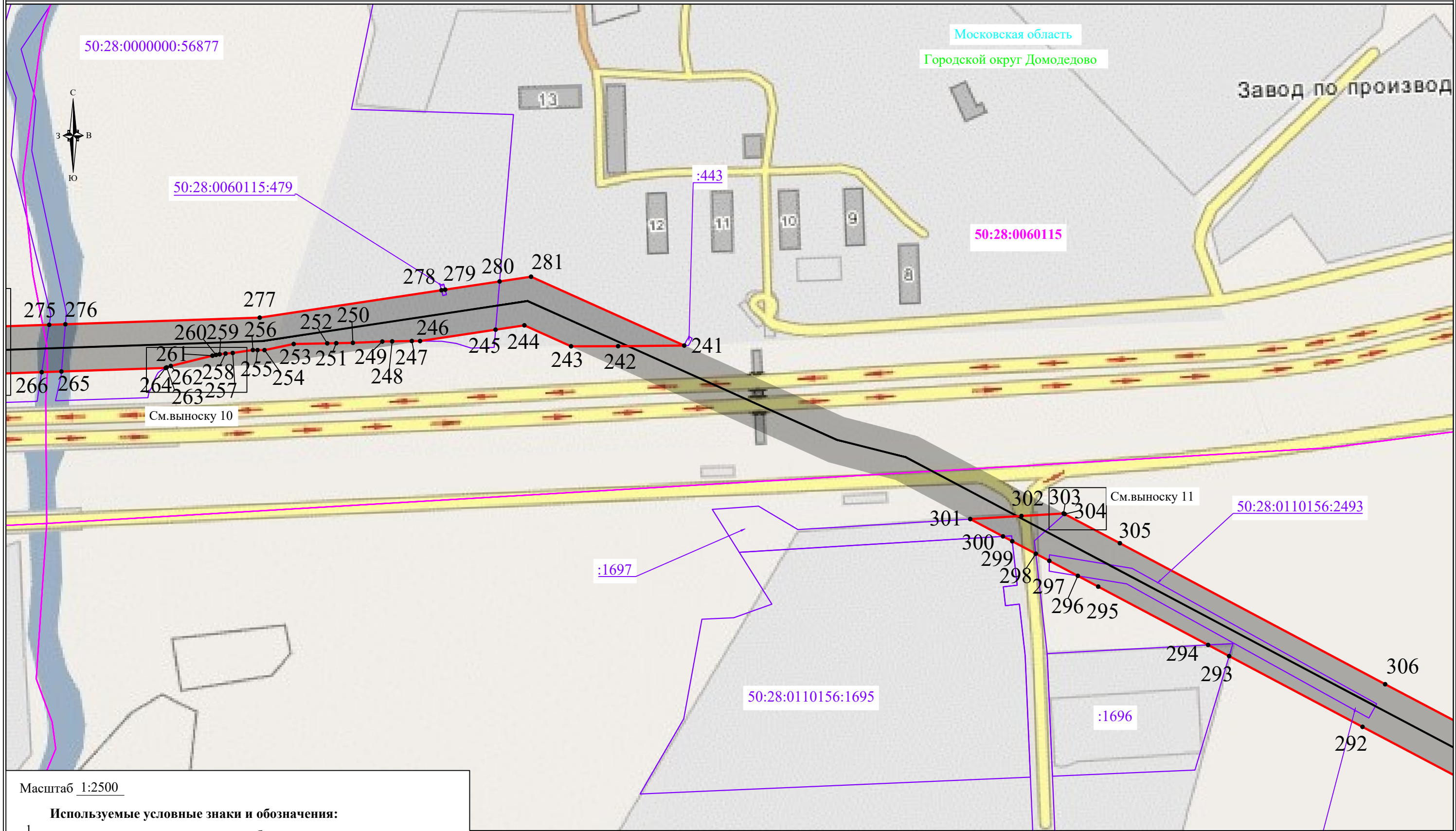
Используемые условные знаки и обозначения:

- 1 — проектные границы публичного сервитута и характерные точки
- 50:27:0030703:23 — границы и кадастровые номера земельных участков
- 50:27:0030703 — границы и номера кадастровых кварталов
- местоположение инженерного сооружения
- границы охранной зоны линии электропередачи
- г.о. Подольск — обозначение городского округа
- Московская область — обозначение субъекта

Схема расположения листов



Линия совмещения с листом 8

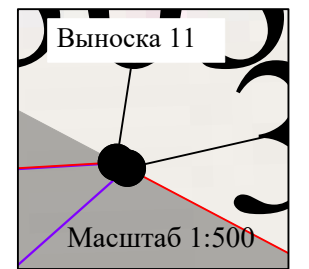
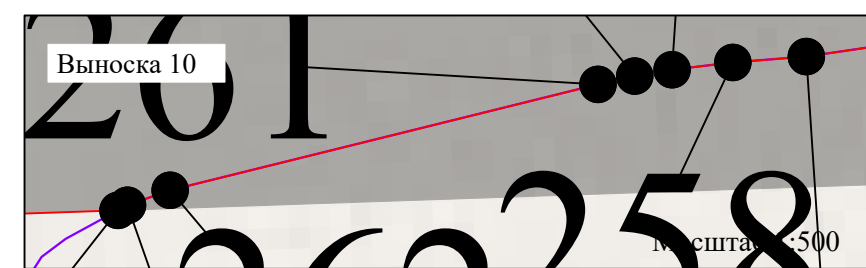
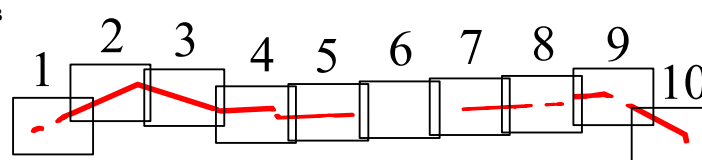


Масштаб 1:2500

Используемые условные знаки и обозначения:

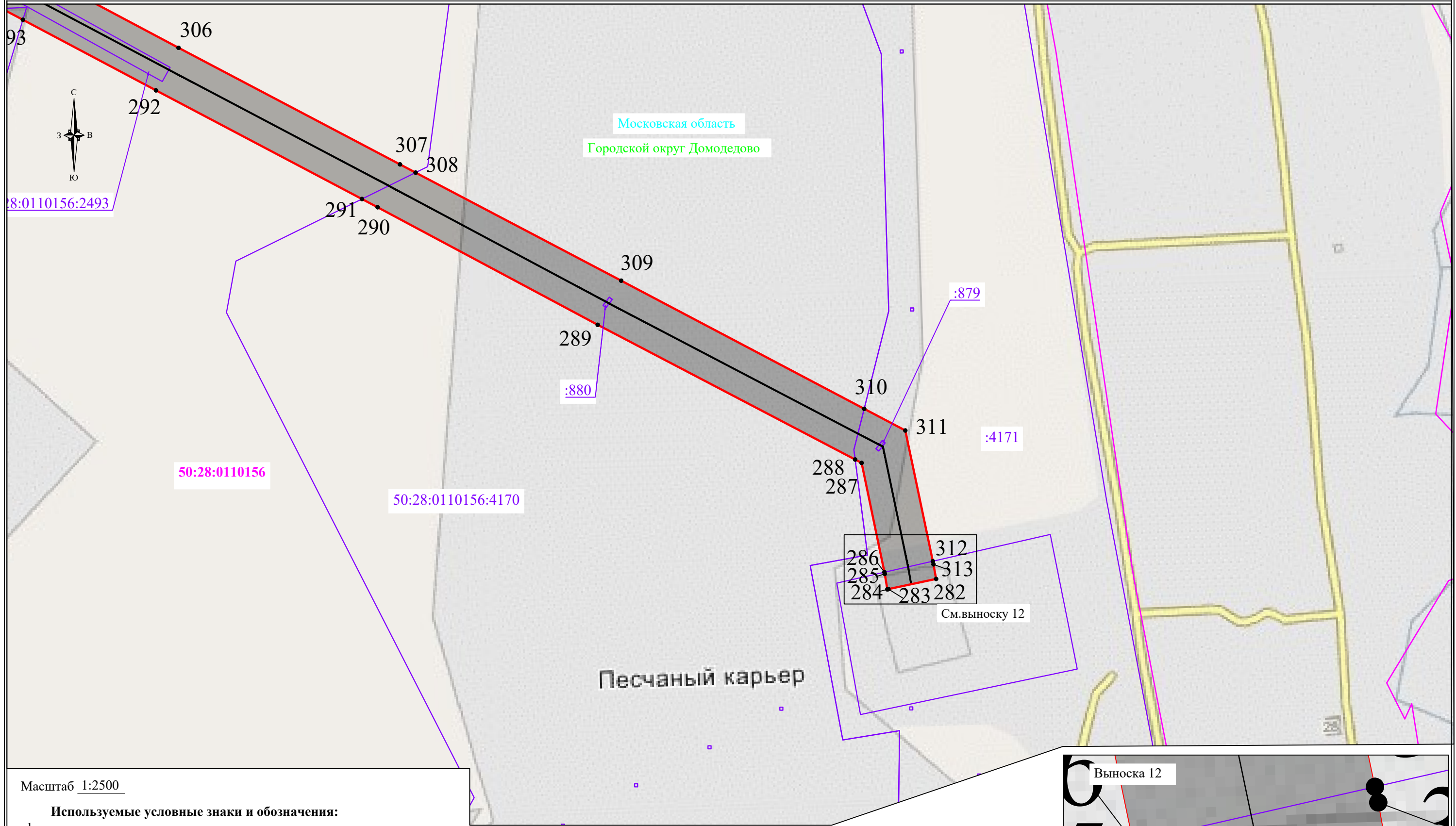
- 1 - проектные границы публичного сервитута и характерные точки
- 50:27:0030703:23 - границы и кадастровые номера земельных участков
- 50:27:0030703 - границы и номера кадастровых кварталов
- местоположение инженерного сооружения
- границы охранной зоны линии электропередачи
- г.о. Подольск - обозначение городского округа
- Московская область - обозначение субъекта

Схема расположения листов



Линия совмещения с листом 10

Линия совмещения с листом 9



Масштаб 1:2500

Используемые условные знаки и обозначения:








-  - проектные границы публичного сервитута и характерные точки
-  - границы и кадастровые номера земельных участков
-  - границы и номера кадастровых кварталов
-  - местоположение инженерного сооружения
-  - границы охранной зоны линии электропередачи
-  - обозначение городского округа
-  - обозначение субъекта

Схема расположения листов

